

























## PATNÁCT KOUSKŮ ze DVOU MAP

Výsledky testu – popisy					
31					světlina, JZ vnitřní roh
32					meliorační rýha, JV konec
33					jeskyně
37					sloup elektrického vedení
38					hliněná hráz, S konec
39					jezero, SZ roh
40					louka, J vnitřní roh
41					oplocenka, JZ roh
42					hustník, V okraj
43					cesta, V konec
44					hustník, J výběžek
45					hustník, JV okraj
46					zarostlá světlina, SV výběžek
47					plot, JV roh
48					hustník, SZ vnitřní roh